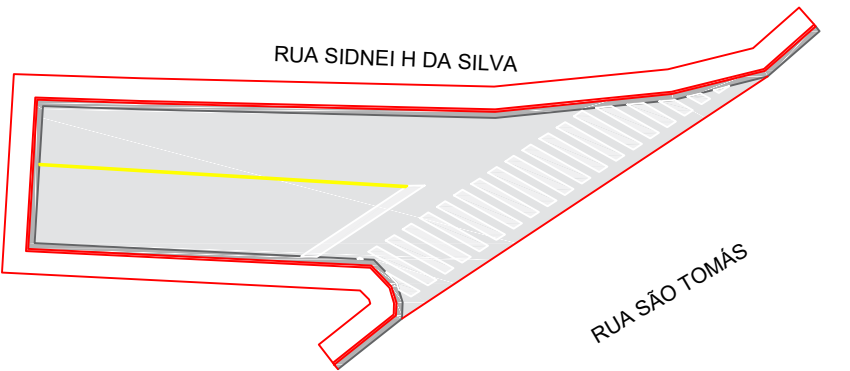
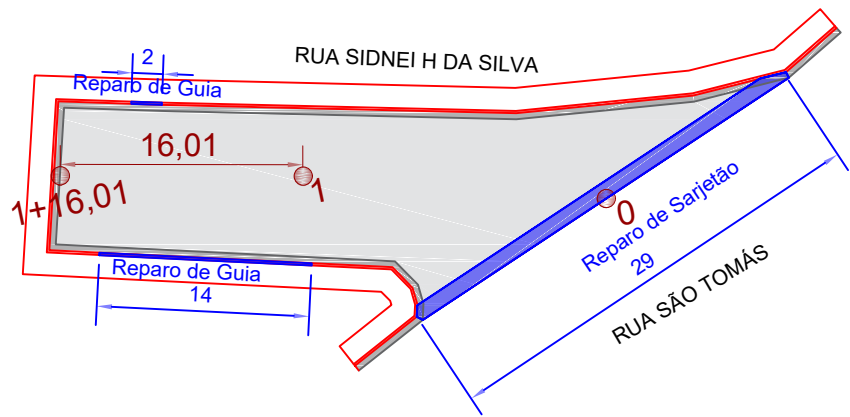


PLANTA DE RECAPEAMENTO e SINALIZAÇÃO

ESCALA 1:500



Informações Recapeamento
Local: Rua Sidnei H da Silva
Extensão: 36,01 m
Largura média: 10,27 m
Área Média: 370,13 m²
Reparo de Guia: 16 unid
Reparo de Sarjetão: 29,00 m


- REPARAR
- GUIA
- PV
- SARJETA E SARJETÃO
- BLD

Informações de sinalização
Área de Faixa de Pedestre: 46,70 m²
Área de Faixa seccionada: 0,00 m²
Área de Faixa continua: 2,42 m²
Placa de Identificação: 0 unidades

- GUIA
- PV
- SARJETA E SARJETÃO
- BLD
- TUBO DE AÇO GALVANIZADO
- PLACA DE IDENTIFICAÇÃO DA RUA

OBSERVAÇÕES

1) AS ESTACAS ESTÃO EM UM ESPAÇAMENTO DE 20 METROS

PLANTA DE SITUAÇÃO:	ARTICULAÇÃO DAS FOLHAS		ESTA FOLHA É PROPRIEDADE DA PMC PREFEITURA MUNICIPAL DE CARAPICUIBA E SEU CONTEÚDO NÃO PODE SER COPIADO OU REVELADO A TERCEIROS. A LIBERAÇÃO OU A APROVAÇÃO DESTE DOCU- MENTO NÃO EXIME A DETALHISTA DE SUA RESPONSABILIDADE SOBRE O MESMO.	<div><div></div><div>MUNICÍPIO DE CARAPICUÍBA</div></div>			
				ENDEREÇO: RUA SIDNEI H DA SILVA			
				PROJETO DE RECAPEAMENTO E SINALIZAÇÃO			
				ESCALA: INDICADA	CÓDIGO:	FOLHA: 01/01	REVISÃO: 00
RESPONSÁVEL TÉCNICO: Felipe de Sousa Pinheiro	SIGLA	VERIFICAÇÃO	APROVAÇÃO:				
CREA-SP: 5070185958		/	/				
ART:		/	/				
DESENHISTA: Karina Santos		/	/				
		/	/				