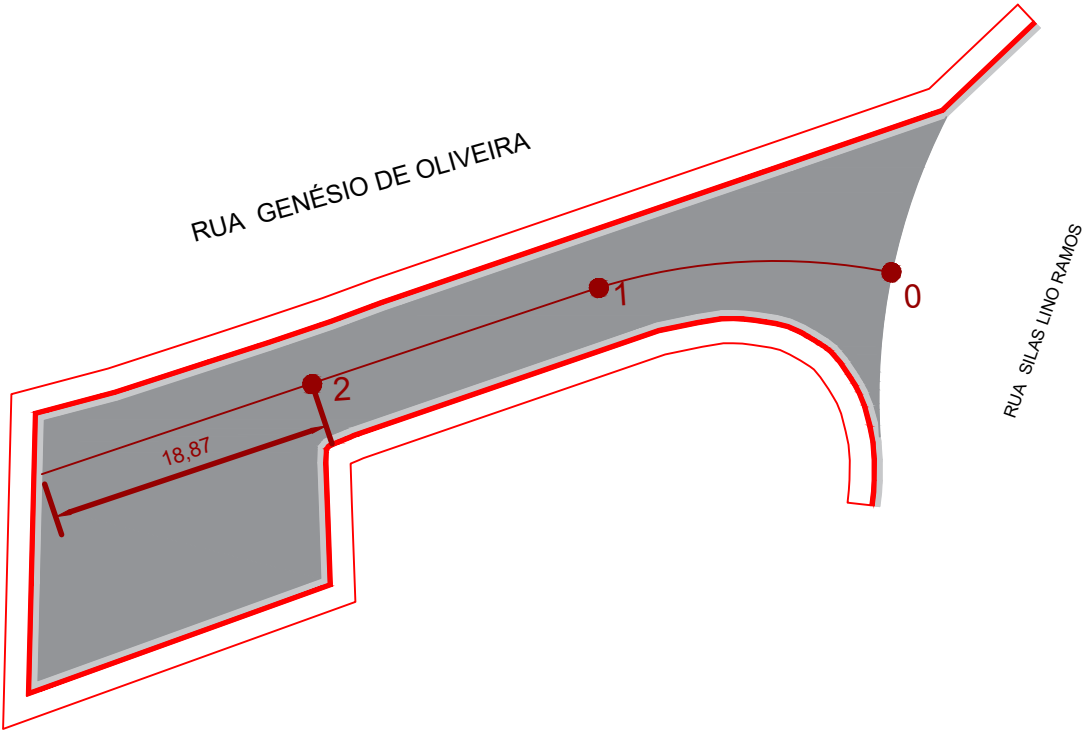


PLANTA DE RECAPEAMENTO E SINALIZAÇÃO

ESCALA 1:500

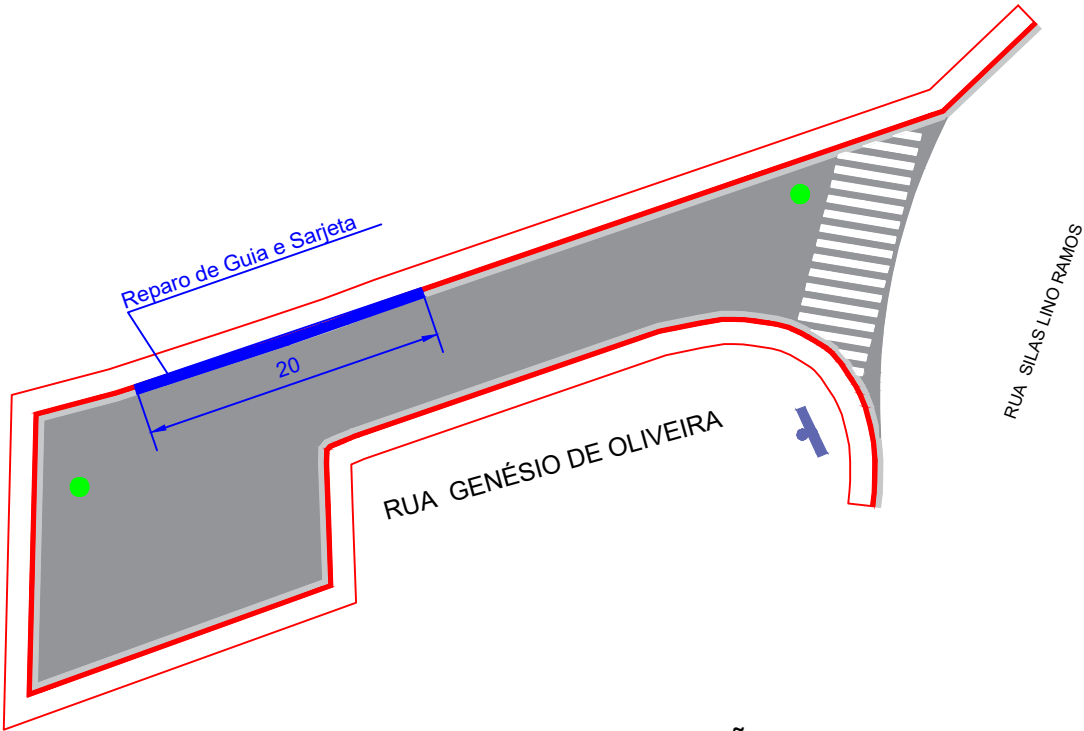


Informações Recapeamento
Local: Rua Genésio de Oliveira
Extensão: 58,87 m
Área de recapeamento: 607,23 m²
Reparo de Guia: 20,00 m
Reparo de Sarjeta: 20,00 m
Levantamento de PV: 2 unid

- REPARAR
- GUIA
- LEVANTAMENTO DE PV
- SARJETA E SARJETÃO


Informações de sinalização
Área de Faixa de Pedestre: 27,70 m²
Placa de Identificação: 1 unidades

- TUBO DE AÇO GALVANIZADO E PLACA DE IDENTIFICAÇÃO



OBSERVAÇÕES

1) AS ESTACAS ESTÃO EM UM ESPAÇAMENTO DE 20 METROS

PLANTA DE SITUAÇÃO:	ARTICULAÇÃO DAS FOLHAS		ESTA FOLHA É PROPRIEDADE DA PMC PREFEITURA MUNICIPAL DE CARAPICUIBA E SEU CONTEÚDO NÃO PODE SER COPIADO OU REVELADO A TERCEIROS. A LIBERAÇÃO OU A APROVAÇÃO DESTES DOCUMENTOS NÃO EXIME A DETALHISTA DE SUA RESPONSABILIDADE SOBRE O MESMO.	<div><div></div><div>MUNICÍPIO DE CARAPICUÍBA</div></div>					
				ENDEREÇO: RUA GENÉSIO OLIVEIRA					
				PROJETO BÁSICO DE RECAPEAMENTO E SINALIZAÇÃO					
				ESCALA: INDICADA		CÓDIGO:		FOLHA: 01/01	REVISÃO: 00
RESPONSÁVEL TÉCNICO: Fernando Ferreira Lima	SIGLA	VERIFICAÇÃO	APROVAÇÃO:						
Engenheiro Civil		/	/						
CREA-SP: 5070695464-SP		/	/						
MATRÍCULA: 53.469		/	/						
DESENHISTA: John Cleiton Ribeiro dos Santos		/	/						